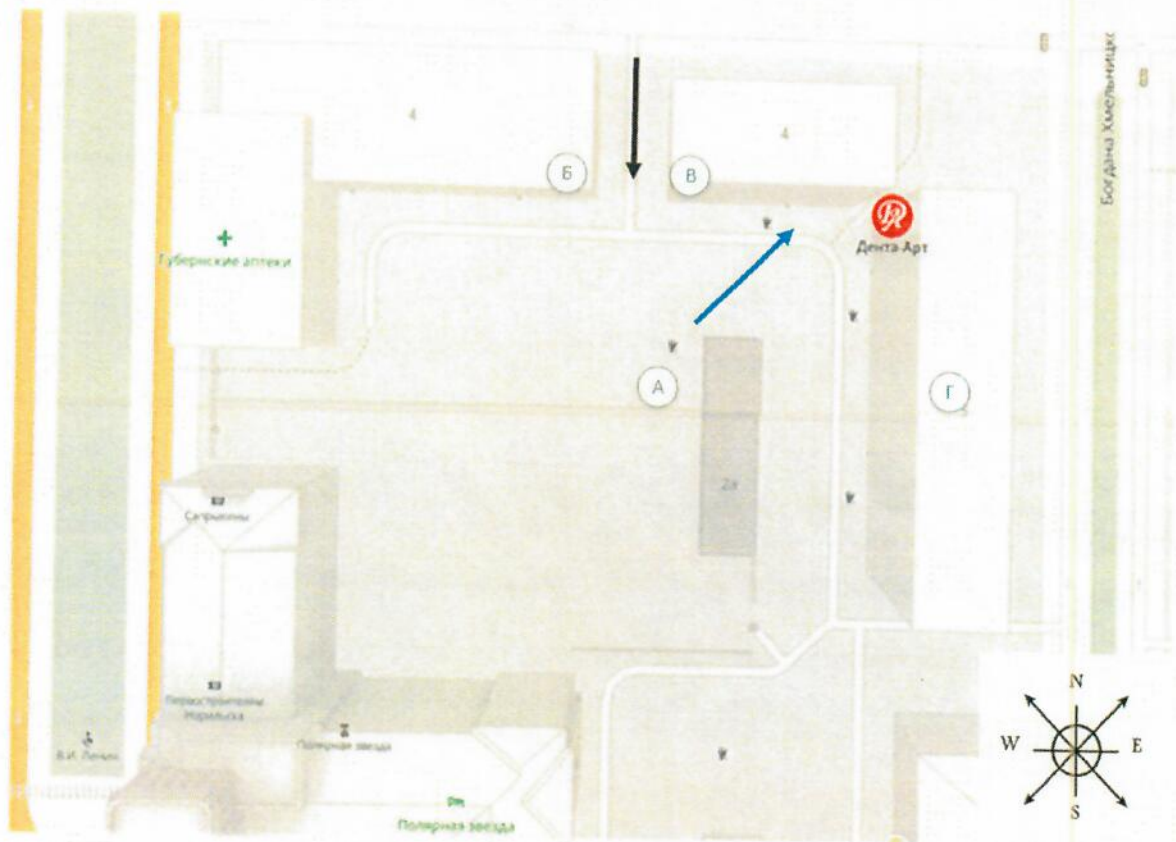





Схема № 1098

размещения на карте муниципального образования город Норильск
в масштабе 1:2000 площадки накопления твердых коммунальных отходов (ТКО)

Организация-собственник: ЗФ ПАО «ГМК «Норильский никель», структурное подразделение – Управление хозяйственной деятельности Аппарата Директора.

Адрес размещения площадки накопления ТКО: Красноярский край, г. Норильск, р-н Центральный, ул. Севастопольская, д. 2.



А	Место установки площадки накопления ТКО (69.341711, 88.211096). Площадка для накопления ТКО находится в жилой зоне Центрального района города Норильска
Б	Многоквартирный жилой дом с административными помещениями (ул. Севастопольская, д. 2), расположен на расстоянии 64 м от площадки накопления ТКО
В	Многоквартирный жилой дом (ул. Севастопольская, д. 4), расположен на расстоянии 76 м от площадки накопления ТКО
Г	Многоквартирный жилой дом с административными помещениями (ул. Богдана Хмельницкого, д. 5), расположен на расстоянии 90 м от площадки накопления ТКО
	Подъездной путь к площадке накопления ТКО
	Расстояние более 80,0 м в северо-восточном направлении до источников водоснабжения и водопроводов питьевого назначения (Ду 100 мм)
	Ориентация по сторонам света (север, юг, запад, восток, северо-запад, северо-восток, юго-запад, юго-восток): юго-запад
	Грунтовые воды отсутствуют

Площадка имеет ограждение с трех сторон высотой не менее 1 метра.

Количество контейнеров, установленных на площадке накопления ТКО – 1 шт.

Объем одного контейнера, установленного на площадке накопления ТКО – 0,75 м³.

Начальник
Управления хозяйственной деятельности
Аппарата Директора
ЗФ ПАО «ГМК «Норильский никель»



О.Н. Великая